

# 美浜町 洪水・土砂災害ハザードマップ 全体図

令和2年3月作成

このハザードマップは大雨による河川の氾濫及びけがれ崩れなどの土砂災害が発生した際に、被害の発生が想定される範囲と、皆さんが安全に避難するための避難所を示しています。

## □洪水浸水想定区域図の表示について

近年、集中豪雨等により短時間で河川が増水したり堤防が決壊して甚大な被害が多発している事を踏まえ和歌山県が水防法の規定に基づき指定した、日高川流域における**想定し得る最大規模の降雨**（24時間総雨量 770mm 降雨確率 1/1,000 年以上）に伴う洪水により**日高川及び西川**が氾濫した場合の「**浸水想定区域及び浸水深**」に関する区域を示したものです。

ただし、設定した雨量に満たない降雨でも降り方により同等規模以上の浸水が発生したり、高潮及び内水氾濫、ため池の決壊等複合的な要因により浸水が想定区域より広がる事があります。

## □土砂災害警戒区域等の表示について

毎年のように全国各地で土砂災害による甚大な被害が多発している事を踏まえ和歌山県が土砂災害防止法に基づく基礎調査結果（土砂災害の危険箇所について、地形、地質、土砂災害防止施設状況等に関する現地調査を行うとともに、過去の災害状況、土地利用状況、建築状況等を調査し、どの範囲が災害区域等にあたるかを調べるもの）を基に指定した土砂災害（**がけ崩れ（急傾斜地の崩壊）、土石流、地すべり**）による被害のおそれのある場所＝「**土砂災害警戒区域・土砂災害特別警戒区域**」を示したものです。

ただし、土砂災害警戒区域等は土砂災害の危険性があると定められている条件に適合する地域を調査結果から抽出したものであり、実際の土砂災害の発生や被害の範囲を示すものではありません。

## 地域の皆さんで声をかけあい、安全・確実に避難しましょう

水害・土砂災害について美浜町が出す避難情報と、国や和歌山県が出す防災気象情報を、5段階に整理しました。「警戒レベル5」では、すでに災害が発生しています。また、必ず発令されるものではありません。「警戒レベル3」や「警戒レベル4」で、地域の皆さんで声をかけあって、安全・確実に避難しましょう。

避難情報等		防災気象情報 (警戒レベル相当情報)	
警戒レベル	とるべき行動	洪水に関する情報	土砂災害に関する情報
警戒レベル5 (災害発生)	命を守るための最善の行動	災害発生情報 大雨特別警報(洪水)	大雨特別警報 土砂災害
警戒レベル4	ただちに全員避難!!	避難指示(緊急)	避難指示(緊急)
警戒レベル3	高齢者等は避難開始!	避難準備 高齢者等避難開始	避難準備 高齢者等避難開始
警戒レベル2	避難行動の確認	注意情報	注意情報
警戒レベル1	早期注意情報	早期注意情報	早期注意情報

## 土砂災害警戒区域 (通称: イエローゾーン)

土砂災害(がけ崩れ(急傾斜地の崩壊)、土石流、地すべり)が発生した場合に、住民等の生命又は身体に危害が生じるおそれがあると認められる区域であり、危険の周知、警戒避難体制の整備が行われます。

## 土砂災害特別警戒区域 (通称: レッドゾーン)

土砂災害(がけ崩れ(急傾斜地の崩壊)、土石流、地すべり)が発生した場合に、建築物に損壊が生じ住民等の生命又は身体に著しい危害が生ずるおそれがあると認められる区域で、特定の開発行為に対する許可制、建築物の構造規制等が行われます。

## □がけ崩れ(急傾斜地の崩壊)

- 傾斜度が30度以上で高さが5m以上の区域
- 急傾斜地の先端から水平距離が10m以内の区域
- 急傾斜地の下端から急傾斜地高さの2倍(50mを超える場合は50m)以内の区域

## □土石流

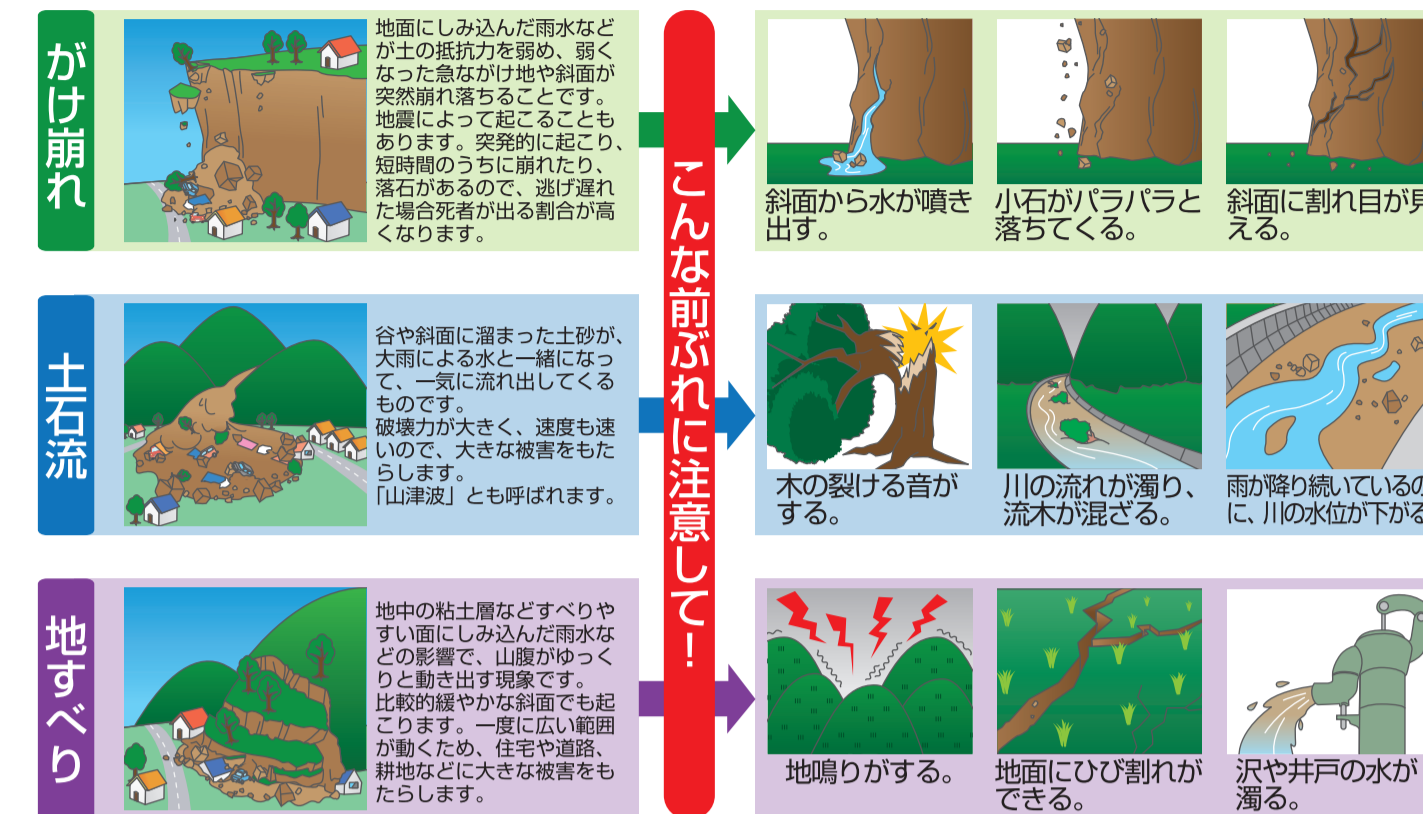
土石流の発生のおそれのある渓流において、扇頂部から下流で勾配が2度以上の区域

## □地すべり

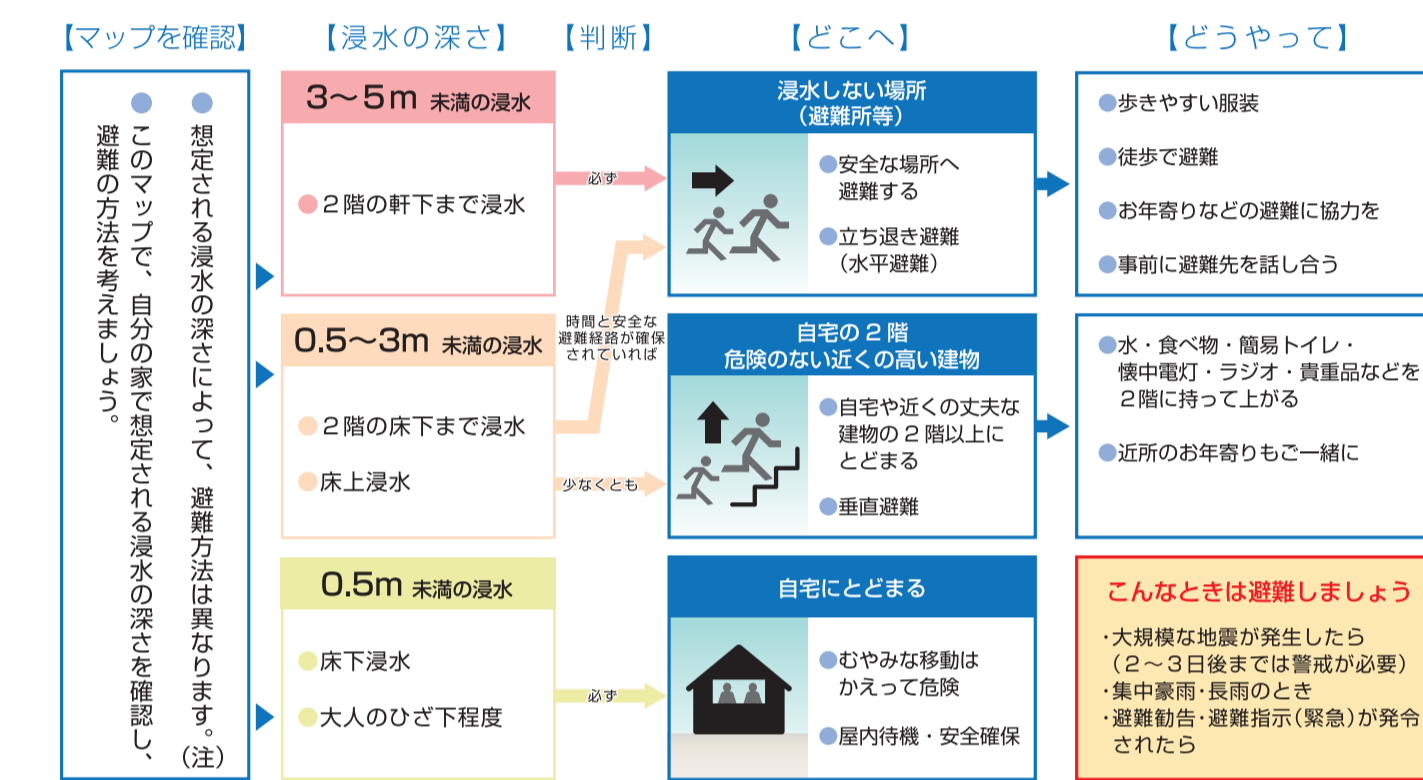
- 地すべり区域(地すべりしている区域または地すべりするおそれのある区域)
- 地すべり区域下端から、地すべりの長さに対応する距離(250mを超える場合は、250m)の範囲内の区域

## □土砂災害の前兆

美浜町には土砂災害の発生する危険な箇所が多くあります。ここではがけ崩れ(急傾斜地の崩壊)、土石流、地すべりの前兆を示しています。このような前兆に気づいたら、すぐに避難をはじめてください。



## □状況に応じた避難行動



(注) 河川氾濫・河岸侵食による家屋倒壊等の区域内に家屋がある場合は早期の立退き避難が必要です

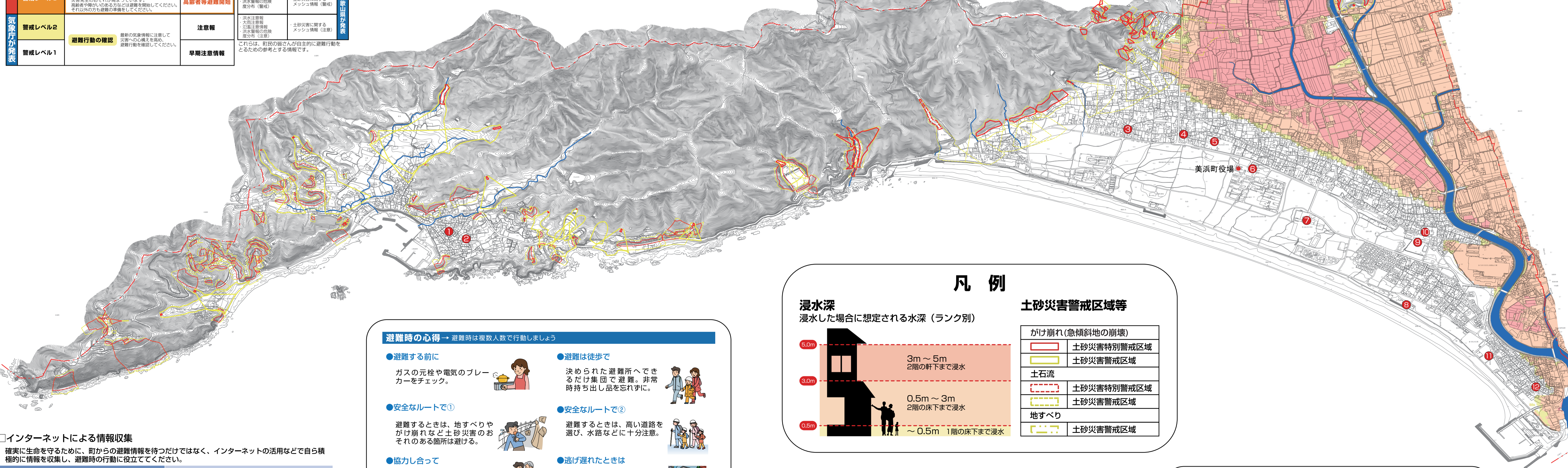
## □避難所一覧

No.	施設名	所在地	電話番号	安全レベル
1	風速荘	三尾 475 番地	—	☆☆☆
2	法善寺	三尾 382 番地	0738-62-2022	☆☆☆
3	番産センター	和田 1138 番地の 26	—	☆☆☆
4	中央公民館	和田 1138 番地の 177	0738-22-7309	☆☆☆
5	和田小学校	和田 1138 番地の 176	0738-22-1272	☆☆☆
6	美浜町地域福祉センター	和田 1138 番地の 326	0738-23-5393	☆☆☆
7	松洋中学校	吉原 958 番地	0738-22-0576	☆☆☆
8	新浜さざなみ荘	吉原 1093 番地の 3	—	☆☆☆
9	松原小学校	吉原 774 番地の 5	0738-22-0198	☆☆☆
10	松原地区公民館	吉原 771 番地の 4	0738-23-0999	☆☆☆
11	浜ノ瀬住民会館	浜ノ瀬 365 番地の 55	—	☆☆☆
12	浜ノ瀬分館	浜ノ瀬 71 番地	—	☆☆☆

安全レベル(☆☆☆)とは、土砂災害や洪水が発生した場合でも十分に安全な避難所の事です。

## □緊急連絡先

行政機関		ライフライン	
連絡先	電話番号	連絡先	電話番号
美浜町役場	0738-22-4123	NTT (電話故障)	113
日高広域消防本部	0738-63-1119	固定電話	0120-444-113
御坊警察署	0738-23-0110	関西電力 (停電など)	0800-777-3081
三尾駐在所	0738-62-2110	役場上下水道課	0738-23-4954
和田駐在所	0738-23-1420	自由記入欄	



## □インターネットによる情報収集

確実に生命を守るために、町からの避難情報を待つだけではなく、インターネットの活用などで自ら積極的に情報を収集し、避難時の行動に役立ててください。

国土交通省 防災情報提供センター http://www.mlit.go.jp/saigai/bosaijoho/	和歌山地方気象台 http://www.jma-net.go.jp/wakayama/
防災わかやま http://bosai-portal.pref.wakayama.lg.jp/	和歌山県河川 / 雨量防災情報 http://kasensabo02.pref.wakayama.lg.jp/
気象庁 / 土砂災害警戒情報 https://www.jma.go.jp/dosha/	わかやま土砂災害マップ http://sabomap.pref.wakayama.jp/

## 凡例

浸水深	土砂災害警戒区域等
浸水した場合に想定される水深(ランク別)	がけ崩れ(急傾斜地の崩壊)
5.0m	土砂災害特別警戒区域
3.0m	土砂災害警戒区域
0.5m	土石流
	土砂災害特別警戒区域
	土砂災害警戒区域
	地すべり
	土砂災害警戒区域

近隣市町の洪水浸水想定区域につきましては、和歌山県のホームページよりご確認ください。  
和歌山県/洪水浸水想定区域図  
https://www.pref.wakayama.lg.jp/prefg/080400/soutei/soutei.html